# ELGOIBARko toponimoen mapa
## mapa toponímico de ELGOIBAR

## IZENDEGIA
## *NOMENCLATOR*


A
Abadebaso ..... H7
Abatetxe ..... E8
Adoaz (Aizpur) ..... D7
Adozarberri (Aozarberri) ..... G7
Adozarraldea ..... G7
Aginaga-Maltzaga ..... E4,G3
Aginagatx ..... G4
Agirre ..... F6
Agirre (Agarre) ..... F5
Agirre(jauntzur) ..... F6,F7
Agirretxiki (Agarretxiki) ..... F5
AIASTIA (SAN MIGEL) ..... B4
Aiastia (Aizti) ..... D4
Aiastiberri (Aiztibekoa) ..... D4
Aiastitxiki (Aiztitxiki) ..... D4
Aitzetarte ..... F4
Aitzloete ..... F4
Aizpizkarbeko ..... F4
Aizpizkargoikoa ..... F4
Akel ..... E4
Akeberri ..... F4
Akerbaso ..... D8
Akillar ..... G6
Albizturi ..... E6
Albizkoa ..... Altzola
Aldaba ..... D4
Aldabe ..... E5
Aldai ..... C6
Aldamar ..... F7
Aldemendi ..... D6
Aldapa ..... D2
Aldapa ..... D6,D7
Aldapalabafla ..... H9
Aldapaiñ ..... C3
Aldaztel ..... D6
Aldeosta ..... D4
Altzate ..... D4
Altzatetxeko ..... C3,C4
Altzola ..... Altzola
ALTZOLA ..... B6
Altzolabea ..... B6,B7
Altzolaberazeta ..... B7
Altzolatorre (Olaetxea) ..... C6
Amalur ..... B4
Ameztl ..... F8
Amukatategi ..... F7
Amukatategietxetxo ..... F7
Amusoro ..... F8
Anandio ..... D2
Andikao ..... E5
Andonenea ..... D6
Andreskorta ..... D8
Anbakioa ..... F4
Antsolabarterra ..... F8
Antsolaserbikoa ..... F8
Antsolagolti ..... F9
Antxusiatabekoa ..... D6,D7
Antxusiatabetxezarra ..... D6,D7
Antxusiatagoikoa ..... D7
Antxusiatalde ..... D7
Apalaso ..... F5
Apatirbekoa ..... C6,C7
Apatzarreko ..... C6,C7
Arana ..... E3
Aranbeltz ..... E6,E7
Aranbeltzaurrea ..... E6,E7
Aranbeltzberri ..... E7
Aranbeltzikiki ..... E6,E7
Aranburu ..... E3
Aranburualdea ..... E4
Arandiakoa (Zelaia) ..... Altzola
Arantzabal ..... F7
Aratzusta ..... F9
Arditxabola ..... C9
Argingoa ..... F6
Arizaldea ..... E6,E7
Arizpe ..... D3
Arizta ..... F9
Aritta ..... E7
Arletxa ..... H8
Arlistitxo ..... H9
Artatzabal ..... D5
Arluzea ..... D4
Arluzeagasorokoa ..... D4
Armangela (Armaitza) ..... G8
Armangelatxikia (Armaitzabern) ..... G8
Armangelatxikia (Armaitzaitxiki) ..... G8
Armazio ..... D2
Armazioburu ..... D2
Armutaeberri ..... D4
Armutatzar ..... D4
Arostegiberri ..... F6
Arostegiolaizoa ..... F6
Arostegiitxiki ..... F6
Arpoto ..... D2
Arpoto ..... D4
Arratzaga ..... E3
Arratzagaetxeta (Errekartxi) ..... F5
Arratseko Ama ..... F7
Arreskilaga ..... D3
Artaga ..... C6
ARRIAGA ..... C7
Artagaberri ..... C6
Artamaitza ..... E7
Arteondo ..... G8
Artesoro (Artaso) ..... F6
Artxingas ..... B6
Artzabalaga ..... B3
Atajoko bueltta ..... E6
Atarla ..... C4
Atarlaurrea ..... C8
Ateko zelaia ..... F8
Atzolin ..... H7,H8
Atzolintxiki ..... H8
Aubia (Aubixa) ..... D2
Aubiako karobia ..... D2
Etxazpialdea ..... D2
Etxazpiko soroa ..... D2
Etxazpiko soroa ..... D3
Etxazpiko soroa ..... E3
Etxeberriako trabola ..... D7
Etxeberrialdea ..... F7
Etxeberrigoen ..... F8
Etxeberrimetal ..... C7
Etxeberrizabal ..... F6
Etxezarri ..... F7
Etxortealdea ..... G9

F
Frantzesa ..... F7

G
Gabiantzabekoa ..... C7
Gabiantzagoikoa ..... C7
Gabiteta ..... F5
Galbarratxu ..... D2,D3
Galburusoro ..... E4
Garabarontorra ..... F8,F9
Garagartzabekoa ..... F8
Garagartzaerreta ..... F7,F8
Garagartzagoikoa ..... F8
Garate ..... D5
Garatemendia ..... D6
Garigutxatta ..... G6
Garosaillaskona ..... C3
Garroren borda ..... D6
Gastafalbarreta ..... F4
Gastafalda ..... F6
Gastafalda ..... F6
Gastafalda ..... A4
Gastafalda ..... D3
Gastafazabal ..... E4
Gastafazarra ..... E6
Gatelu ..... G7
Gateluko erreburuta ..... G7
Gelasoro (Gelatxo) ..... F7
Gelasoroerreta (Gelatxoerreta) ..... F7
Gibelondoaldea ..... D4
Gindaburua ..... C3
Gizaburua ..... F7
Goenaga ..... F6
Goenagaetxeberria ..... G6
Goiko artetza ..... E8
Goiko barrutia ..... F9
Goiko gaña ..... C2
Goiko gaña ..... B3
Goiko sagastia ..... B3
Goiko txabola ..... C9
Goiko zelaia ..... D2
Goikoetxea ..... B6
Goikogaña ..... B3
Goikone ..... B3
Goikoneko gaña (Goikogain) ..... B2,B3
Goikotxako artetza ..... D3
Goizargi ..... E4
Gorostizbal ..... F7
Gure Ametza ..... D7
Gure Txokoa ..... D4,D5
Gurpitzorroa ..... C6

H
Haizetxe ..... E4
Haritzeta ..... D6
Herrigain ..... E4,E5

I
Ibarratorre (Torrekoa) ..... E6
Ibarrenea ..... D3
Ibartxola ..... F5
Ibartxoldea ..... F5
Ibartxiki ..... E6
IDOTORBE (SAN PEDRO) ..... D3
Idoiotxeldasoro ..... F7
Intxusadi ..... B4
Intxusadi ..... E4
Itakiren txabola ..... D6,D7
Iparraginbe ..... D3
Ipintza ..... E4
Irabarr ..... D9
Irabarr ..... F6
Irabaraldea ..... E4
Irabaneta ..... C6
Irazabaleta ..... E7,E8
Irarte ..... F7
Irartetxeberria (Irartberri) ..... F7
Irubietalepoa ..... E3
Irulturri ..... C2
Irukurutzeta ..... I9
Irunaga (Irunagabe) ..... D2,D3
Irunagaberri ..... D2
Irunagaerreta (Pontaxera) ..... B3
Irunagasoro (Irunaso) ..... C3
Irunagatxiki ..... D3
Irutxabolleta ..... D2
Iturbetxabola ..... G5
Iturbe ..... F5
Iturbeitz ..... E4
Iturberoa ..... C3
Iturburutxabola ..... D6
Iturpotoa ..... E5
Iturrialdea ..... D5
Iturrialdea ..... C8
Iturrialdea ..... D3
Iturriaga ..... F9
Iturriagoi ..... F9
Iturriteklia ..... D3
Itzaingoa ..... E6
Itzarpe ..... B4
Itzarpeko trabola ..... B4
Izkuntza ..... D3
Izarpeko txabola ..... B4
Izarpe ..... B4
Izarra ..... C7,C8
Izarra ..... F4
Izkuntza ..... D3
Izkuntzaburua ..... D2
Izkuntzabehar ..... I8
Izkuntzaetxea (Kurutze) ..... E5
Kurutzelaugi ..... E4
Kurutzeta ..... F9
L
Lamberria ..... E6
Lamberria ..... E4
Lamberria ..... D7
Lamberria ..... B3
Lamberria ..... D8
Landa ..... D6
Langaberri ..... C6
Larrabe ..... D3
Larramendi ..... D3
Larramendi ..... D3
Larramendi elkartea ..... D3
Larraña ..... E4
Larreta ..... D3
Larretatorrontra ..... D2
Lauko salta ..... D2
Laupago ..... F4
Lautabolotako trabola ..... E9
Legarda ..... E3
Lekuberri ..... F9
Lekuberrialdea ..... F8
Lerun ..... E6
Lerunbiki ..... D6
Lizarreta ..... E3
Lizarretaburua ..... D2
Lizartza ..... F5
Lizartzaburua ..... F5
Lizundiagaña ..... C9
Lizundia ..... C8
Lizundiagoikoa ..... C8
Lizundiatabola ..... C9
Lizundiatxaria ..... E7
Lizundiazpikoa ..... C8
Lorigorta ..... G9
Lorigorta ..... G9
Loiarria ..... F7
Lubarondo ..... E4
Lubarriznabarreta ..... B4
Lubarriberria ..... D2
Lubarrizarra ..... D2
M
Madarizurieta (Mausiitxa) ..... C8,C9
Madarizurietagaña ..... C9
Maliena ..... D6
Makatzaga ..... D9
Makibar ..... C4,C5
Mandazulu ..... D3
Mandoitunu ..... I9
Marianer trabola ..... D6
Marigorta (Maiorta) ..... F7
Martabaso ..... B0
Matxikosoberkoa ..... C3
Matxikosogoikoa ..... C3
Mendibelaguña ..... C5
Mendibeltzu ..... C5
Mendigain ..... C6
Mendiltxo ..... D3
Metalkoa ..... D5
Mintxeta ..... E6
Mokorosa ..... F6
Momioia (Munioia) ..... C7,C8
Momiolagaña ..... C8
Morkaiku ..... C3
Mortarika ..... D5
Moru ..... E4
Mugartzaldea ..... F6
Mugertza ..... C3
Munoandi ..... E8
Musillo ..... F6

N
Nafarmendi (Lagramendi) ..... F5
Naguiko soroa ..... F7
Naparsoro ..... F7
Nebera ..... D2

O
Oaldea ..... C2
Oengoa ..... C2
Oatxiki ..... C3
Olaetxaldea ..... E7
Olaberriaga ..... D2
Olaburu ..... D2
Olaburu ..... C2
Olaburugoikoa ..... C2
Olaburupea ..... C2
Olaldea ..... B3
Olaondo ..... F7,F8
Olmeta ..... H9
Olarretagaña - Urkidiburu ..... H9
Olasarte ..... E5
Olasoazpikoa (Olasope) ..... E5
Olasoberri ..... E4
Oleneko soroa ..... F8
Ugarroa ..... E5
Umastegierrota ..... E6
Upagigoiti (Upaigoiti) ..... G8
Upagi (Ugaldea) ..... G8
Upagigoitialdea ..... H8
Upagigoiti (Upaitxiki) ..... G7,G8
Upartzagaberri ..... E6
Upartzagaberri ..... E6
Upartzagaña ..... E7
Upartzagoikoa ..... E6
Upartzagaldea ..... E7
Urkaregaña ..... G8
Urkaregi ..... B3
Urkaregigaña ..... B2,B3
Urkaregikurutzea ..... B2,B3
Urkidi ..... H9
Urkidiburu ..... H9
Urkieta (Urkitza) ..... D2
Urkiola ..... D2
Urkiolatxiki ..... D2
Urkiritzburburua ..... E6
Urkitzaldea ..... D2,D3
Umobieta (Umobitza) ..... D10
Umobieta (Umobitza) ..... E10
Urondo ..... G7,G8
Urraza-Urezulo ..... E8
Urreategi ..... F7
Urreatxabola ..... F7
URRUZUNO ..... E8
Urruzuno elkartea ..... D6,D7
Urruzunoandi ..... E7
Urruzunoberri ..... E7,E8
Urruzunoetxetxo ..... D7
Urruzunoetxiki (Laia) ..... E7
Urtaga (Urtia) ..... D5
Urteagaberri (Urtiberri) ..... D5
Usatorrea ..... D2,D3
Usatoburua ..... D2

V
Zabala ..... C4
Zabalakorta ..... C8
Zabalatorre ..... C6,C7
Zabalegain ..... D4
Zabalegain elkartea ..... D4
Zabaletabekoa ..... G9
Zabaletegikoa ..... G9
Zabalkurutze ..... I8
Zaldabikiko ..... C3
Zaturio ..... F4
Zelaibiskarra ..... C3
Zelaiburua ..... H8
Zelaiburua ..... D2
Zelaitxiki ..... C2
Zelaiondo ..... E5
Zeleta ..... D4
Zietzu ..... D4
Ziarda ..... B4,C4
Ziardaberri ..... C4
Ziardamendi ..... B4
Ziardatxikibekoa ..... C4
Ziardatxikigoikoa ..... C4
Zitzilion ..... E5
Zubiaurre ..... D6
Zubiondi ..... G9
Zubiondo ..... D3
Zubizarreta ..... E5
Zuhaitzaetxea ..... B6
Zuhaitz ..... G8
Zulotoa ..... G8
Zuluetabolo ..... F7
Zuluetagoitia ..... G6,G7
Zumeta ..... C3,C4


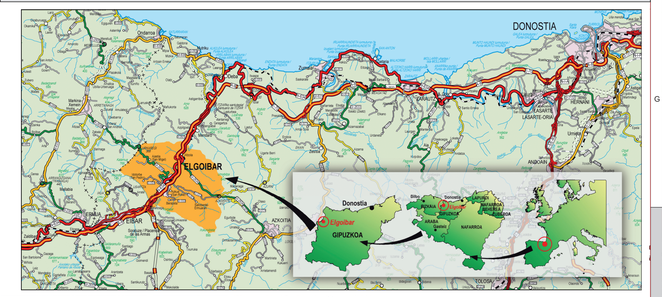

eskala: **1/12000**
**2012**ko urtarrila

# ELGOIBARko toponimoen mapa
## mapa toponímico de ELGOIBAR

EUSKO JAURLARITZA
GOBIERNO VASCO
BIZIGARRIZKO LURZOLIE ZUZENDARITZA, NEKAZARITZA ETA ARRAINZTA SAILA
DEPARTAMENTO DE MEDIO AMBIENTE, PLANIFICACIÓN TERRITORIAL, AGRICULTURA Y PESCA

ELGOIBARKO UDALA

elgoibar
bizi bizitzak

**EDUKIA**
Mapa toponimikoa
(1/12000 eskala)
Ortoargazkia 1/19000 eskala (2009. urtea)
Kale-izendegia
(1/5000 eskala)

**ESKER ONA**
Elgoibarko Udalak eskerrak ematen dizkie Elgoibarko toponimoen mapa hau egiten parte hartu duten guztiei.

**INFORMAZIO-ITURRIAK**
Elgoibarko Udala

**Kartografia:** Gipuzkoako Foru Aldundia. Mugikortasuna eta Lurralde Antolaketa Saila.
**Mugarri kilometrikoak:** Gipuzkoako Foru Aldundia. Bide Azpiegiturateko Departamentua.
**Ortoargazkia:** Eusko Jaurlaritza. Ingurumen, Lurralde Plangintza, Nekazaritza eta Arrantza Saila.
**Toponimia:** Eusko Jaurlaritzako Hizkuntza Politikarako Saileburuordetzaren datu-basea. Euskaltzaindia. EUDEL.
**Argazkiak:** www.elgoibar.org eta Udalaren argazkiak.

**CONTENIDO**
Mapa toponímico
(escala 1/12000)
Ortofoto escala 1/19000
(año 2009)
Callejero (escala 1/5000)

**AGRADECIMIENTOS**
El Ayuntamiento de Elgoibar quiere dar las gracias a quienes han participado en la elaboración del mapa toponímico de Elgoibar.

**FUENTES DE INFORMACIÓN**
Ayuntamiento de Elgoibar

**Cartografía:** Diputación Foral de Gipuzkoa. Departamento de Movilidad y Ordenación del Territorio.
**Hitos kilométricos:** Diputación Foral de Gipuzkoa. Departamento de Infraestructuras Viarias.
**Ortofoto:** Gobierno Vasco. Departamento de Medio Ambiente, Planificación Territorial, Agricultura y Pesca.
**Toponimia:** Base de Datos de la Viceconsejería de Política Lingüística del Gobierno Vasco. Euskaltzaindia. EUDEL.
**Fotografías:** www.elgoibar.org y calendario del Ayuntamiento.


**DISEINUA ETA ARGITALPEN KARTOGRAFIKOA / DISEÑO Y EDICIÓN CARTOGRÁFICA:** Geograma S.L. • Tel: 902 99 55 84 • www.geograma.com
**ZUZENKETAK ETA IRADOKIZUNAK / CORRECCIONES Y SUGERENCIAS:** 943 74 43 66 • euskara@elgoibar.org
D.L. / L.G.: VI-752/2011


### ERREKEN IZENDEGIA
### NOMENCLATOR DE ARROYOS

Aiastiaerreka ..... D3
Akeberreka ..... D4
Akerbasoerreka ..... D8
Apatzarreko ..... C6,C7
Aranbeltzerreka ..... E6,E7
Arizpe ..... D3
Arizta ..... F9
Artatzabalerreka ..... D4
Atzolaerreka ..... B6
Bekoerreka ..... D2
Beloriatzgerreka ..... B6
Beoainerreka ..... B5
Deba ..... C6,D5,E5,F4
Ekaitzerreka ..... D8
Ermuaranerreka ..... E5,F7,G8
Erreka(aa)erreka ..... F5
Galbarratzegierreka ..... C8
Gastelaerreka ..... G7
Gelatxo ..... F7
Intxusadierreka ..... B4
Legarrerreka ..... B7
Lizundiaerreka ..... D7
Mintetaerreka ..... F5
Mokoroaerreka ..... F6
Momioiaerreka ..... C7,C8
Morkaikuerreka ..... B3,C3
Mortarikaerreka ..... C5
Olaondoerreka ..... F8
Olazarraga ..... C4
Pagozabalkerreka ..... B5
Petoerreka ..... D7
Pontaxaerreka ..... D1
Soroatzerreka ..... B3
Soroetaerreka ..... G8,G9
Talaiaerreka ..... G4
Umuzunoerreka ..... E8,D7
Ursaltoerreka ..... F5,G5,F6
Zaturioerreka ..... D2,E3
Zuluetaerreka ..... F6,F7

### TIPOGRAFIA

| | |
|---|---|
| Probintzia | B I Z *Provincia* |
| Udalerria | AZKOITIA *Municipio* |
| Auzoa | **AZKUE** *Barrio* |
| Industrialdea | Lerun *Industria* |
| Baserria, eraikina | *Urteaga* *Caserío, edificio* |
| Desagertutako baserria | *Argingoa* *Caserío desaparecido* |
| Txabola | *Iturburutxabola* *Chabola* |
| Aurkintza | Olaondo *Paraje* |
| Gailurra | **Petomendi** *Cima* |
| Erreka | **Talaiaerreka** *Arroyo* |
| Errepidea | N-634 *Carretera* |

1 Done Laurenti (San Lorentzo) ..... E2
2 Done Petri (San Pedro) ..... E3
3 Done Mikel (San Migel) ..... C3
4 San Bizente - San Roke ..... E5
5 San Joan Bataiatzailea ..... B6
6 Altzolako bainuetxea ..... B6

### SINBOLOGIA

| | | |
|---|---|---|
| Eliza | | *Iglesia* |
| Baseliza | | *Ermita* |
| Hilerria | E5 | *Cementerio* |
| Bolatokia | | *Bolera* |
| Errota | | *Molino* |
| Karoboia | | *Calera* |
| Aparkalekua | P | *Parking* |
| Gasolina zerbitzugunea | D6 | *Gasolinera* |
| Zentral elektrikoa | | *Central eléctrica* |
| Industria | | *Industria* |
| Garbigunea | C7 | *Garbigune* |
| BTT ibilbidea | | *Recorrido BTT* |
| PR ibilbidea | | *Recorrido PR* |
| GR ibilbidea | | *Recorrido GR* |

### HIPSOMETRIA

0m 150m 300m 450m 600m 750m 900m

**Sestra kurben distantziakidetasuna**
**Equidistancia curvas de nivel** 5m

### IKUR KONBENTZIONALAK

| | |
|---|---|
| Autobidea | *Autopista* |
| Errepide nazionala | *Carretera nacional* |
| Oinarrizko sareko errepidea | *Carretera de red básica* |
| Eskualde-errepidea | *Carretera comarcal* |
| Tokiko errepidea | *Carretera local* |
| Udal errepidea | *Carretera vecinal* |
| Errepidea (proiektua) | *Carretera proyecto* |
| Mugarri kilometrikoa | 22 * *Hito kilométrico* |
| Bidea | *Camino* |
| Bidezidorra | *Senda* |
| Trenbide estua | *FF.CC. Vía estrecha* |
| Udal muga | *Límite Municipal* |
| Eraikina | *Edificio* |
| Eraikina (proiektua) | *Edificio en proyecto* |
| Eraikin industrialeko | *Edificio industrial* |
| Eraikin industrialeko (proiektua) | *Edificio industrial en proyecto* |
| Lorategia | *Jardín* |
| Lorategia (proiektua) | *Jardín en proyecto* |
| Zonaldea (proiektua) | *Zona en proyecto* |
| Ibaia | *Río* |
| Erreka | *Arroyo* |

**Eskala 1:12.000**
100 50 0 100 200 300 400 Metroak

**Erreferentzia - Sistema ETRS89. UTM proiekzioa. 30 ziria. Igarraldea**
**Sistema de referencia ETRS89. Proyección UTM. Huso 30 Norte**

Diseinua / Diseño: Geograma S.L.

## ELGOIBAR. Kokapena eta sarbideak

Elgoibar Gipuzkoako mendebaldean dagoen udalerria da, Deba Ibaiaren bokaletik 13 kilometrora, Bizkaiarekin mugan. Elgoibar mendiz inguratuta dago, eta Deba ibaiak zeharkatzen du, eta Azkarate, Muneta, Peto, Kalamuaga eta beste hainbat menditatik datozen errekastoek bertan isurtzen dituzte urak.

**NOLA HELDU**

| Donostiatik eta Bilbotik: | Gasteiztik: |
|---|---|
| • AP-8, N634 errepidetik | • AP-1 eta GI-627 errepidetik |
| • Euskotren | |

## Biztanleria

Biztanleriari dagokionez, Elgoibar Gipuzkoako herririk jendetsuenetarikoa da. Elgoibarrek biztanle hazkunde handia izan du, batik bat, industriak 1950. urtetik aurrera izan duen bilakaeraren ondorioz.

Hala ere, Elgoibarko biztanleriak gorabeherak izan ditu. Biztanleriaren beherakadarik handiena 1980an eman zen, Mendaroko Garagartza auzoa Elgoibartik banandu zenean, urte hartan, 1.000 biztanle inguru galdu baitziren.

**HERRIAREN DATUAK**

| Biztanleak: | Dentsitatea (2008): |
|---|---|
| 11.356 | 284 biztanle/km² |

## Bizimodua

Elgoibar industria herria izan da betidanik, eta halaxe da oraindik ere. Antzina, gure herrian nekazaritza eta merkataritza nagusi izan baziren ere, denboraren joan-etorriarekin, industria, eta batez ere, makina-erremintaren ekoizpena gure herriko jarduera nagusi bilakatu da.

## Historia

Elgoibar 1346. urtean sortu zen Alfonso XI.ak herriari eman zion hiri-gutunari esker, Villamayor de Marquina izenarekin. Ordura arte, Elgoibar Markina de Yuso izeneko lurretan zegoen. 1472an, aldiz, Errege Katolikoek herriari Elgoibar izena jartzeko baimena eman zuten; izan ere hiribildua eraiki zeneko lurrari, hau da, gaur egungo San Bartolome parrokiaren inguruari Elgoibar deitzen zitzaiolako.

## Eraikin garrantzitsuak

Elgoibarko eraikinik esanguratsuenak, bestalde, Olaso hilerriko ataria, San Bartolome Parrokia, Udaletxea, Frontoia, Kalegoen (Foruen plaza) plazako etxe multzoa eta Altzolatarren dorrelxea dira.

## Auzoak / Barrios

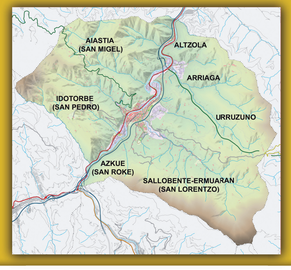


## ELGOIBAR. Ubicación y accesos

Elgoibar es un municipio situado en el oeste de Gipuzkoa, a 13 kilómetros de la desembocadura del río Deba, en la frontera con Bizkaia. Elgoibar está rodeado de montes, y es atravesado por el río Deba, al que vierten sus aguas las regatas provenientes de los montes Azkarate, Muneta, Peto, Kalamuaga...

**ACCESOS**

| Desde Donostia y Bilbao: | Desde Vitoria-Gasteiz: |
|---|---|
| • AP-8 y carretera N634 | • AP-1 y carretera GI-627 |
| • Euskotren | |

## Población

Elgoibar es una de las localidades más pobladas de Gipuzkoa. Elgoibar ha tenido un gran crecimiento de población, como consecuencia del desarrollo industrial que se dio a partir de la década de los cincuenta.

No obstante, la población de Elgoibar ha sufrido altibajos. El mayor descenso de población ocurrió el año 1980, cuando el barrio Garagartza de Mendaro se desanexionó de Elgoibar. Aquel año, el municipio perdió aproximadamente 1.000 habitantes.

**DATOS DE POBLACIÓN**

| Habitantes: | Densidad (2008): |
|---|---|
| 11.356 | 284 habitantes/km² |

## Modo de vida

Elgoibar ha sido siempre una localidad industrial, y aún sigue siéndolo. Antaño, en nuestra localidad preponderaban la agricultura y el comercio. Sin embargo, con el paso del tiempo la industria, y sobre todo, la producción de máquina herramienta se convirtieron en las principales actividades del municipio.

## Historia

Elgoibar se creó el año 1346 con el nombre de Villamayor de Marquina, gracias a la carta puebla que le concedió Alfonso XI. Hasta aquella fecha el lugar ocupado por Elgoibar se llamaba Marquina de Yuso. En 1472 los Reyes Católicos dieron permiso para nombrar al pueblo con el nombre de Elgoibar, puesto que el terreno de los alrededores de la parroquia San Bartolome donde se construyó le ciudad amurallada se denominaba Elgoibar.

## Edificios más relevantes
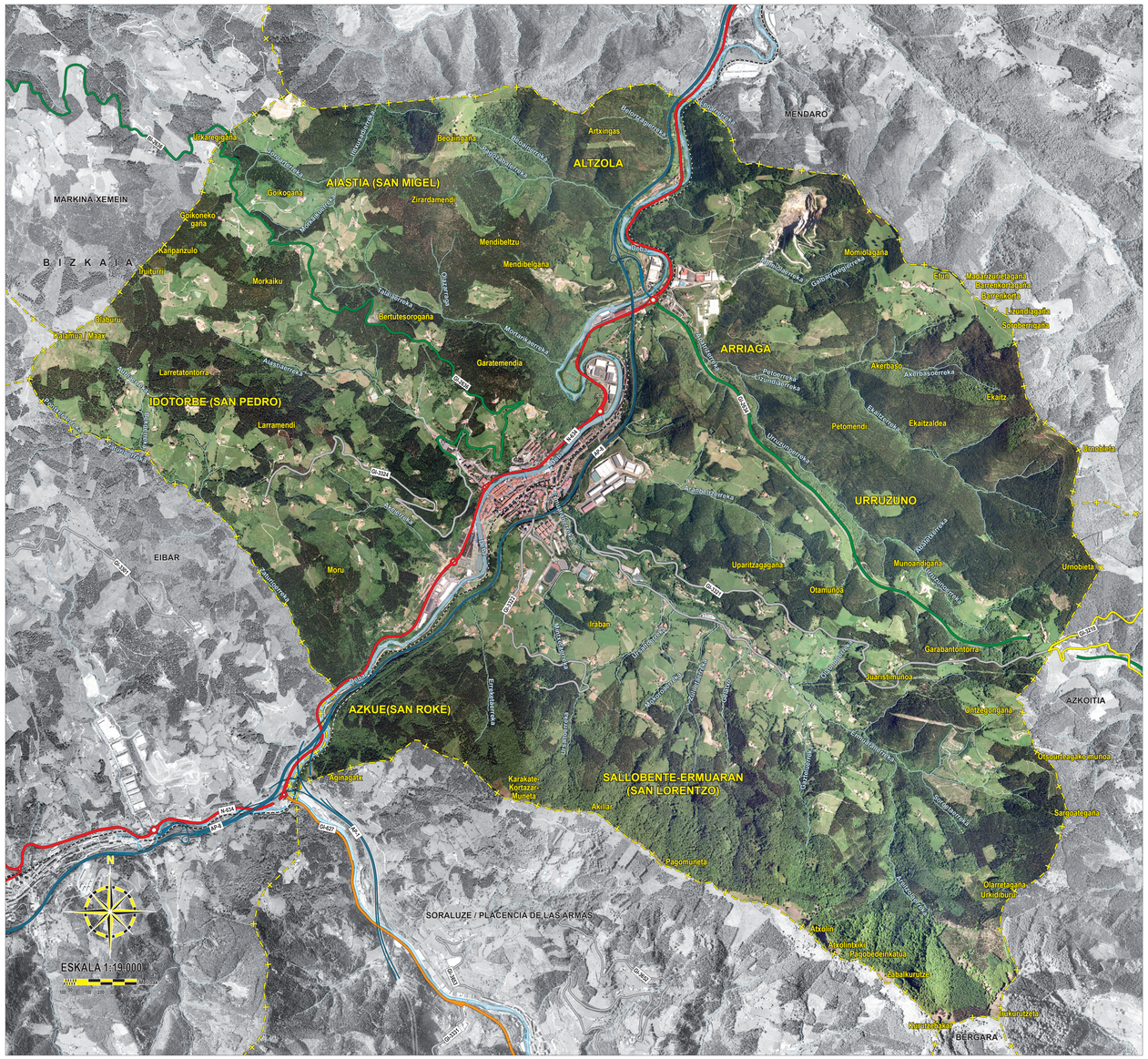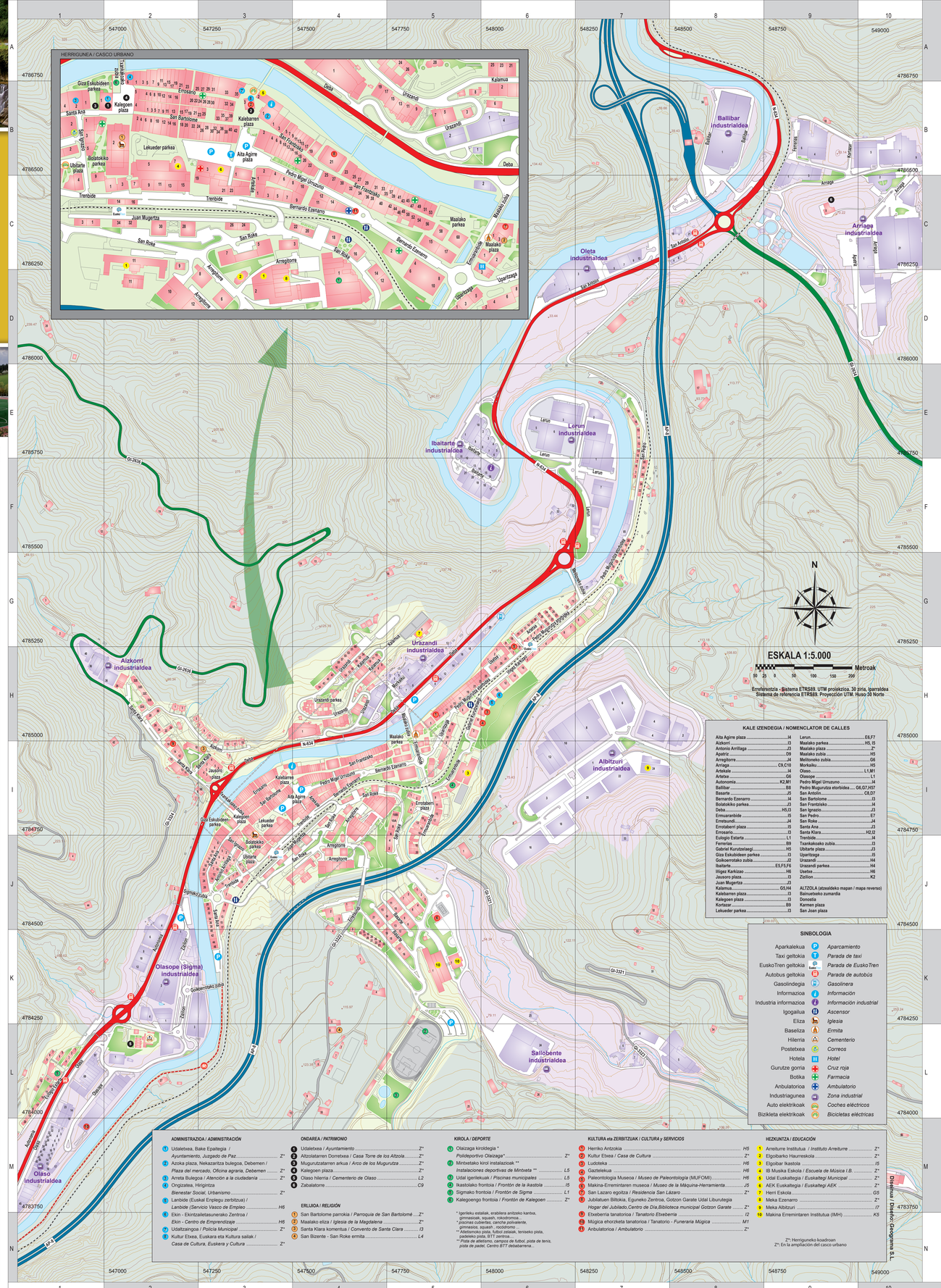
Los edificios más significativos de Elgoibar son la portada del cementerio de Olaso, la parroquia San Bartolome, el Ayuntamiento, el conjunto de casas de la plaza Kalegoen (Foruen plaza) y la casa torre de los Altzola.